



การดำเนินการเปิดโอกาสให้บุคคลภายนอกได้มีส่วนร่วม  
ในการดำเนินงานตามภารกิจหลักขององค์การบริหารส่วนตำบลตากแดด  
ประจำปีงบประมาณ พ.ศ. ๒๕๖๘

\*\*\*\*\*

๑. การแก้ไขปัญหา เรื่อง ร้องเรียน/ร้องทุกข์ ปัญหาน้ำท่วม หมู่ที่ ๙ ตำบลตากแดด อำเภอเมืองชุมพร จังหวัดชุมพร (ห้วยผาก)

๑.๑ วัน/เดือน/ปี ที่ดำเนินการ

๓ ธันวาคม ๒๕๖๗

๑.๒ สถานที่ดำเนินการ

ห้องประชุมองค์การบริหารส่วนตำบลตากแดด

๑.๓ ประเด็น/เรื่องการมีส่วนร่วม

การเสนอความต้องการแก้ไขปัญหา น้ำท่วมจากส่วนราชการอื่นที่เกี่ยวข้องในเขตพื้นที่อำเภอเมืองชุมพร จังหวัดชุมพร และประชาชนในเขตพื้นที่หมู่ที่ ๙ ตำบลตากแดด อำเภอเมืองชุมพร จังหวัดชุมพร เนื่องจากประชาชนได้รับความเดือดร้อนจากปัญหาน้ำท่วมขังและเอ่อล้นบริเวณถนนทางหลวงหมายเลข ๔๑ ฝั่ง ตชด.๔๑ (ห้วยผาก)

๒. สรุปข้อมูลของผู้มีส่วนร่วม

อำเภอเมืองชุมพร , องค์การบริหารส่วนส่วนจังหวัดชุมพร , แขวงทางหลวงชุมพร , หมวดทางหลวงชุมพร , สำนักงานที่ดินจังหวัดชุมพร , สมาชิกสภาองค์การบริหารส่วนจังหวัดชุมพร อำเภอเมืองเขต ๙ , กำนันตำบลตากแดด , สมาชิกสภาองค์การบริหารส่วนตำบลตากแดด หมู่ที่ ๙ ฯ , องค์การบริหารส่วนตำบลตากแดด และประชาชนในเขตพื้นที่หมู่ที่ ๙ ตำบลตากแดด อำเภอเมืองชุมพร จังหวัดชุมพร

๓. ผลจากการมีส่วนร่วม

๑) ประชาชนในพื้นที่หมู่ที่ ๙ ตำบลตากแดด อำเภอเมืองชุมพร จังหวัดชุมพร มีส่วนร่วมเสนอปัญหาและความต้องการกำหนดแนวทางในการแก้ไขปัญหาของตนเอง

๒) ประชาชนมีส่วนร่วมที่จะคิดวิเคราะห์เสนอปัญหา และความต้องการที่แท้จริงของพื้นที่ตลอดจนถึงแนวทางแก้ไขที่เกิดขึ้น ซึ่งจะนำไปสู่การวิเคราะห์และกำหนดเป็นแนวทางในการพัฒนาองค์การบริหารส่วนตำบลตากแดด

๔. การนำผลจากการมีส่วนร่วมไปปรับปรุงพัฒนาการดำเนินงาน

๑) กรณีการแก้ไขปัญหาแบบยั่งยืน มอบหมายให้สำนักงานที่ดินจังหวัดชุมพร เป็นผู้ดำเนินการ โดยให้สำนักงานที่ดินจังหวัดชุมพรนำเรื่องเข้าที่ประชุมคณะกรรมการแก้ไขปัญหาการบุกรุกที่ดินของรัฐจังหวัด (กปร.) เพื่อตรวจสอบสำห้วยผากสาธารณะห้วยผากส่วนที่หายไป

๒) กรณีการแก้ไขปัญหาแบบเฉพาะหน้า มอบหมายให้หน่วยงานในพื้นที่เป็นผู้ดำเนินการให้ความช่วยเหลือประชาชนกรณีเกิดภัยพิบัติน้ำท่วมโดยการแก้ไขปัญหาเป็นกรณีไป

ภาพถ่ายการประชุมเพื่อแก้ไขปัญหาน้ำท่วมหมู่ที่ ๙ ตำบลตากแดด ๓ ณ ห้องประชุมองค์การบริหารส่วนตำบลตากแดด เมื่อวันที่ ๓ ธันวาคม ๒๕๖๗ เวลา ๑๐.๐๐ น. และการลงพื้นที่เพื่อตรวจสอบข้อเท็จจริงบริเวณห้วยสาธารณะห้วยผาก



รายงานการประชุม เรื่อง แก้ไขปัญหาสถานการณ์น้ำท่วม (ห้วยผาก)  
หมู่ที่ ๙ ตำบลตากแดด อำเภอเมืองชุมพร จังหวัดชุมพร  
ในวันที่ ๓ ธันวาคม ๒๕๖๗ เวลา ๑๐.๐๐ น.  
ณ ห้องประชุมองค์การบริหารส่วนตำบลตากแดด

ผู้มาประชุม

- |                                    |  |
|------------------------------------|--|
| ๑. นายจันทน์ อ้นทอง                | นายกองค์การบริหารส่วนตำบลตากแดด ประธาน                                   |
| ๒. นายนพพร มีสติ                   | ปลัดอำเภอเมืองชุมพร  |
| ๓. นางสาวชนากานต์ ประสารวุฒิ       | ปลัดอำเภอเมืองชุมพร  |
| ๔. ว่าที่ร้อยตรีประชุม โพธิ์ทักษิณ | ผู้อำนวยการกองช่าง องค์การบริหารส่วนจังหวัดชุมพร                         |
| ๕. นายกรีธา เดชพิณ                 | แขวงทางหลวงชุมพร   |
| ๖. นายจรูญ พงการ                   | หมวดทางหลวงชุมพร   |
| ๗. นายอนุชิต ศรีสุวรรณ             | ผู้แทนเจ้าพนักงานที่ดินจังหวัดชุมพร                                      |
| ๘. นายเฉลิม สีจันทร์               | ผู้แทนเจ้าพนักงานที่ดินจังหวัดชุมพร                                      |
| ๙. นายอภิชัย อินทนาคม              | สมาชิกสภาองค์การบริหารส่วนจังหวัดชุมพร อำเภอเมือง<br>เขต ๙               |
| ๑๐. นายสุนัย ชั่งสัจจา             | กำนันตำบลตากแดด  |
| ๑๑. นายไตรรงค์ ชั่งสัจจา           | รองนายกองค์การบริหารส่วนตำบลตากแดด                                       |
| ๑๒. นายชัชวาล ฉิมสะอาด             | รองนายกองค์การบริหารส่วนตำบลตากแดด                                       |
| ๑๓. นายวีระพร ชำคม                 | ผู้อำนวยการกองช่างองค์การบริหารส่วนตำบลตากแดด                            |
| ๑๔. จ.ส.อ.สมบัติ นินนานนท์         | นักป้องกันและบรรเทาสาธารณภัยชำนาญการพิเศษ<br>องค์การบริหารส่วนตำบลตากแดด |
| ๑๕. นายสมศักดิ์ ภิโสภณ             | นายช่างโยธา องค์การบริหารส่วนตำบลตากแดด                                  |
| ๑๖. นางอำนวยการ นุชธานี            | สมาชิกสภาองค์การบริหารส่วนตำบลตากแดด หมู่ที่ ๙ ฯ                         |
| ๑๗. นายชยพล พลสิงห์                | รองปลัดองค์การบริหารส่วนตำบลตากแดด เลขานุการ ฯ                           |
| ๑๘. นายอรรถสมสันต์ จันทร์คงช่วย    | นิติกร ผู้ช่วยเลขานุการ ฯ  |

ผู้ไม่มาประชุม

- นายวิชัย สุตสวาสดี สมาชิกสภาผู้แทนราษฎรจังหวัดชุมพร เขต ๑

ผู้เข้าร่วมประชุม

๑. นายฐิติพงศ์ ระดมยิง ผู้เข้าร่วมประชุม สำนักงานที่ดินจังหวัดชุมพร
๒. นายนิรมิตร นาชนเขตร์
๓. นางประเทือง พ่วงแม่กลอง
๔. นางสาวทิพรัตน์ พ่วงแม่กลอง
๕. นางสาวปิยพร เทพมณฑา
๖. นางสาวภาสินี เย็นตั้ง

ตากแดด ได้หาแนวทางในการแก้ไขปัญหา จากการที่ได้ลงพื้นที่ไปทำการพูดคุยหลายๆ ครั้ง แต่ยังไม่ได้รับการแก้ไขปัญหาน้ำท่วมดังกล่าว ซึ่งกระผมเห็นว่า สำนักงานที่ดินจังหวัดชุมพร สามารถตอบปัญหาเพื่อคลายความสงสัยให้กับประชาชนที่ได้รับความเดือดร้อนจากปัญหาน้ำท่วมว่าการปิดลำห้วยดังกล่าวมีแนวทางหรือข้อเสนอแนะให้กับประชาชน หมู่ที่ ๙ ฯ ที่ได้รับความเดือดร้อนจากปัญหาน้ำท่วมว่าต้องแก้ไขปัญหาอย่างไร ขอคำแนะนำจากท่านปลัดอำเภอเมืองชุมพรครับ เมื่อวิธีการแก้ไขของประชาชนไม่ได้ประสบผลสำเร็จในทางกฎหมายต้องแก้ไขปัญหาอย่างไรบ้างครับ

นายนพพร มีสติ  
ปลัดอำเภอชุมพร

เรียนท่านนายก.อบตตากแดด ท่านันต์ตำบลตากแดด และผู้เข้าร่วมทุกท่านประชาชนหมู่ที่ ๙ ตำบลตากแดด อำเภอเมืองชุมพร จังหวัดชุมพร กระผมนายนพพร มีสติ ปลัดอำเภอเมืองชุมพร เรื่องน้ำท่วม หมู่ที่ ๙ ฯ เท้าที่ทราบต้นเรื่องนะครับ ตั้งแต่ปี พ.ศ.๒๕๖๓ มีน้ำท่วมขังถนนทางหลวงหมายเลข ๔๑ ฝั่ง ต.ช.ด.๔๑ กระผมได้ปรึกษาหารือร่วมกับท่านันต์ตำบลตากแดด และนางอำนวยพร นุชธานี ผู้ร้อง ที่อำเภอเมืองชุมพร ในเบื้องต้นได้มีการดำเนินการแก้ไขเฉพาะคือ อำเภอเมืองชุมพร โดยน.ส.ชนาการต์ ประสานวุฒิ ปลัดอำเภอเมืองชุมพร ได้ลงพื้นที่ที่เกิดน้ำท่วมโดยมีการประสานงานกับ อ.บ.ต.ตากแดด ช่วยขุดลอกร่องน้ำที่ช่องระบายน้ำไหลไม่สะดวก และการแก้ไขปัญหาน้ำท่วมอย่างยั่งยืนนั้น ต้องตรวจสอบข้อเท็จจริง เรื่องราวที่มาของลำห้วยผาก กระผมทราบว่าในเวลาปัจจุบันลำห้วยผากบางช่วงได้มีการนำไปออกหลักฐานทางที่ดิน โฉนดที่ดินซึ่งทำให้ลำห้วยไม่เป็นลำห้วยตลอดทั้งสายทำให้น้ำไม่ไหลไปตามปกติธรรมชาติ ซึ่งต้องขอคำปรึกษาไปยังสำนักงานที่ดินจังหวัดชุมพรว่า ในการรังวัดออกโฉนดที่ดินในแต่ละพื้นที่นั้นจะต้องตรวจสอบระวางแผ่นเดิมก่อนหรือไม่ครับ การเพิกถอนหลักฐานทางที่ดิน หรือโฉนดที่ดินจะต้องนำเรื่องเข้าคณะกรรมการพิสูจน์สิทธิ์ในที่ดินของรัฐจังหวัด (กบร.) หรือไม่ครับ ทางสำนักงานที่จังหวัดชุมพรชี้แจงกระบวนการขั้นตอนเป็นอย่างไร ในเบื้องต้นอำเภอเมืองชุมพรได้รายงานผลให้จังหวัดชุมพรรับทราบเป็นที่เรียบร้อยแล้ว จึงขอให้ทางสำนักงานที่ชี้แจงครับ

นายอนุชิต ศรีสุวรรณ  
ผู้แทนเจ้าพนักงานที่ดินจังหวัดชุมพร

เรียนผู้เข้าร่วมประชุมท่านครับ จากการตรวจสอบของสำนักงานที่ดินจังหวัดชุมพร เดิมที่ดินดังกล่าวจะมีหลักฐาน

/ เป็น น.ส.๓ ...

เป็น น.ส.๓ ครุฑดำ ออกมาเมื่อปี พ.ศ.๒๕๐๗ เดิมเป็นของ นายเพิ่ม สัจด์ศรี มีเนื้อที่ประมาณ ๑๕ ไร่ ๓ งาน ๗ ตารางวา ซึ่งในใบน.ส.๓ ไม่ปรากฏร่องเหมือนกลางแปลง ที่ดินที่เป็นปัญหานั้นขณะนี้ ต่อมาได้มีการออกแนบที่ดิน เมื่อปี พ.ศ.๒๕๒๕ เนื้อที่ ๑๖ ไร่ ๓ งาน ๑๙.๑ ตารางวา ซึ่งถ้าตามสภาพเคยเป็นเหมืองมาก่อนการดำเนินการ แก่ไขอาจจะต้องดำเนินการตามมาตราประมวลกฎหมาย ที่ดิน แต่ถ้าดูย้อนหลังไป อาจจะต้องนำเรื่องเข้าที่ประชุม คณะอนุกรรมการพิสูจน์สิทธิในที่ดินของรัฐจังหวัด (กปร.) ให้คณะอนุกรรมการพิสูจน์สิทธิในที่ดินของรัฐจังหวัด (กปร.) มีมติให้ส่งอ่านแปลว่ามีร่องนำสาธารณณะหรือไม่ เพื่อ ความเป็นธรรมทั้งผู้ที่ได้รับความเดือดร้อนและเจ้าของที่ดิน ครับ ถ้าจะนำเรื่องเข้าที่ประชุมคณะอนุกรรมการพิสูจน์ สิทธิในที่ดินของรัฐจังหวัด (กปร.) เพื่ออ่านแปลภาพถ่าย ทางอากาศ การอ่านแปลภาพถ่ายทางอากาศต้องอ่านแปล ต้องย้อนหลังกลับไปตอนนี้อ่านได้ถึงปีไหนคือ ก่อนที่จะ ออก น.ส.๓ ฉบับนี้ครับ

นายนพพร มีสติ  
ปลัดอำเภอเมืองชุมพร

นายอนุชิต ศรีสุวรรณ  
เจ้าพนักงานที่ดินจังหวัดชุมพร

คณะอนุกรรมการพิสูจน์สิทธิในที่ดินของรัฐจังหวัด (กปร.) จะอ่านย้อนหลังกลับไปปี พ.ศ.๒๕๔๘ แต่ทั้งนี้ ขึ้นอยู่กับทางผู้อ่านมีแผ่นที่บริเวณนี้สามารถอ่านปีไหนได้บ้าง ประมาณนี้ครับ

นายนพพร มีสติ  
ปลัดอำเภอเมืองชุมพร

กระบวนการในการนำเรื่องเข้าที่ประชุมคณะอนุกรรมการ พิสูจน์สิทธิในที่ดินของจังหวัด (กปร.) จะต้องใช้ระยะเวลา ต้องสรุปเรื่องเข้าที่ประชุมฯ ที่ประชุมฯ จะต้องอ่านแปล ภาพถ่ายส่งเรื่องไปที่ส่วนกลางสรุปอ่านแปลภาพถ่าย ส่วนกลางจะสรุปอ่านแปลภาพถ่ายจะส่งเรื่องกลับมายัง สำนักงานที่ดินจังหวัดชุมพรเข้าที่ประชุมอีกครั้ง กรณี ดังกล่าวสำนักงานที่ดินจังหวัดชุมพร เป็นผู้นำเรื่องเข้าที่ ประชุมคณะอนุกรรมการพิสูจน์สิทธิในที่ดินของรัฐจังหวัด (กปร.) ใช่หรือไม่ครับ

นายอนุชิต ศรีสุวรรณ  
ผู้แทนเจ้าพนักงานที่ดินจังหวัดชุมพร

จะต้องมีมติในที่ประชุมในครั้งนี้ให้สำนักงานที่ดินในฐานะผู้ ช่วยฝ่ายเลขาให้นำเรื่องนี้เข้าที่ประชุมคณะอนุกรรมการ พิสูจน์สิทธิในที่ดินของจังหวัด (กปร.) ครับ

นายกริธา เดชพิณ  
แขวงทางหลวงชุมพร

ผมขอให้ข้อมูลถนนทางหลวงหมายเลข ๔๑ มีประกาศใน ราชกิจจานุเบกษาก่อสร้างเมื่อปี พ.ศ.๒๕๔๙ ก่อนที่จะมีการ ออก น.ส.๓ ฉบับนี้ ข้อสังเกตของแขวงทางหลวงชุมพร คือ โดยธรรมชาติแล้วน้ำจะไหลลงจากที่สูงลงสู่ที่ต่ำ จะต้อง มีทางน้ำเพื่อให้ น้ำสามารถระบายน้ำได้ครับ การออกโฉนดไม่

ได้คำนึงทางน้ำ ลำห้วยผากบางช่วงขาดตอนไป ซึ่งการแก้ไขปัญหานี้เป็นอย่างยั่งยืน คือ ต้องนำลำห้วยสาธารณะกลับคืนมา การเพิกถอนโฉนดที่ดินเป็นวิธีการดำเนินการอย่างหนึ่งครับ ระยะเวลาในการเพิกถอนโฉนดที่ดินนับตั้งแต่นี้เป็นต้นไปจะต้องใช้ระยะเวลาประมาณเท่าไรระหว่างที่ยังมีปัญหาน้ำท่วมจะมีการแก้ไขปัญหานี้ได้อย่างไร ซึ่งเรื่องพรบ.ขุดดินถมดิน พ.ศ.๒๕๔๓ มาตรา ๒๖ ผู้ใดประสงค์จะทำการถมดินโดยมีความสูงของเนินดินเกินกว่าระดับที่ดินต่างเจ้าของที่อยู่ข้างเคียง และมีพื้นที่ของเนินดินไม่เกินสองพันตารางเมตร หรือมีพื้นที่ตามที่ได้พนักงานท้องถิ่นประกาศกำหนด ต้องจัดให้มีการระบายน้ำเพียงพอที่จะไม่ก่อให้เกิดความเดือดร้อนแก่เจ้าของที่ดินข้างเคียงหรือบุคคลอื่นฯ เห็นได้ว่าการขุดดิน ณ เวลาปัจจุบัน มีเหตุน้ำท่วมมาเป็นระยะเวลา ๔ ปี ก่อนหน้านี้ไม่มีเหตุน้ำท่วม น้ำสามารถระบายได้ทันซึ่งข้อมูลสอดคล้องกัน และจากข้อมูลที่ได้จากสอบถามจากคนรุ่นเก่าก่อนเขาให้ข้อมูลว่าที่ดินดังกล่าวเป็นของนายเพิ่ม สัจจศิริ ถ้าสามารถเพิกถอนโฉนดที่ดินเป็นที่สาธารณะได้ กระผมคิดว่าสามารถแก้ปัญหาน้ำท่วมได้อย่างยั่งยืนครับ

นายนพพร มีสติ  
ปลัดอำเภอเมืองชุมพร

มีวิธีการแก้ไขปัญหานี้ได้รวดเร็วกว่าการนำเรื่องเข้าที่ประชุมคณะอนุกรรมการพิสูจน์สิทธิ์ในที่ดินของรัฐจังหวัด (กบร.) คือ การคุยกับเจ้าของที่ดินคือ ให้เขาอุทิศที่ดินให้กลับมาเป็นที่ดินสาธารณะเพื่อประโยชน์ของส่วนรวม ถ้าเขาอุทิศให้ลำห้วยก็จะเป็นทางน้ำตลอดทั้งสายทำให้น้ำสามารถไหลได้สะดวกเป็นวิธีการที่ไม่ต้องนำเรื่องเข้าที่ประชุมคณะอนุกรรมการพิสูจน์สิทธิ์ในที่ดินของรัฐจังหวัด (กบร.) มีใครจะเสนอแนะความเห็นเพิ่มเติมหรือไม่ครับ

ว่าที่ร้อยตรีประชุม โพธิ์ทักษิณ  
ผู้อำนวยการกองช่าง อบจ.ชุมพร

เรียนท่านปลัดอำเภอเมือง นายก.อบต.ตากแดด ท่าน - ตำบลตากแดด และผู้เข้าร่วมประชุมทุกท่าน ในส่วนของ อบจ.ชุมพร จะเข้ามาเป็นหน่วยสนับสนุนคือ จะสนับสนุนในส่วนของเครื่องจักร ในส่วนของพื้นที่และในเรื่องข้อกฎหมายนั้นขอให้หน่วยงานที่เกี่ยวข้องคือ อบต.ตากแดด ดำเนินการแก้ไขให้ได้ข้อยุติ อบจ.ชุมพร จึงสามารถนำเครื่องจักรเข้ามาแก้ปัญหาในพื้นที่ดังกล่าวได้ครับ

นายสุนัย ชั่งสังจา  
กำนันตำบลตากแดด

ขอเพิ่มเติมในส่วนของท่านปลัดอำเภอเมืองครับ กรณีคุยกับเจ้าของที่ดิน เจ้าของที่ดินแจ้งว่าจะไม่มีการปิดลำห้วยดังกล่าว แต่จะไม่อุทิศให้เป็นที่สาธารณะ โดยเจ้าของที่ดิน

/ จะเปิดแผ่น ...

จะเปิดแผนปูนเพื่อให้้ำสามารถไหลได้สะดวก เมื่อ  
อบต. ตากแดด ดำเนินการตรวจสอบแนวเขตลำห้วย  
สาธารณะห้วยผาก และดำเนินการขุดลอกลำห้วยสาธารณะ  
ห้วยผากโซนด้านล่าง ซึ่งได้มีการทำบันทึกข้อตกลงเมื่อปี  
พ.ศ.๒๕๖๖ และจากที่ อบต.ตากแดด ได้มีการดำเนินการ  
โครงการขุดลอกลำห้วยสาธารณะดังกล่าว และสำนักงาน  
ที่ดินจังหวัดชุมพรได้ดำเนินตรวจสอบแนวเขตห้วย  
สาธารณะห้วยผากแต่เจ้าของยังไม่ดำเนินการตามบันทึกข้อ  
ตกลง ทำให้ปัญหาดังกล่าวไม่ได้รับการแก้ไข กระผมอยาก  
ให้มีการแก้ไขปัญหาย่างยั่งยืนจึง ขอความร่วมมือ  
สำนักงานที่ดินจังหวัดชุมพร เพื่อดำเนินการนำที่ดิน  
ดังกล่าวกลับมาเป็นที่สาธารณะ ซึ่งสำนักงานที่ดิน  
ชุมพร สามารถแก้ไขปัญหาดังกล่าวให้กับประชาชนในพื้นที่  
หมู่ที่ ๙ ตำบลตากแดด อำเภอเมืองชุมพร จังหวัดชุมพร ได้  
ครับ

เพิ่มเติมจากท่านปลัดอำเภอเมืองชุมพร ถ้าลำห้วย  
ส่วนที่หายไปเป็นต้นของลำห้วยหรือส่วนปลายของลำห้วย  
อาจจะไม่ประเด็นข้อสงสัย แต่ลำห้วยส่วนที่หายไปคือ  
บริเวณส่วนที่อยู่ตรงกลาง แต่กระผมมีความเห็นว่า ท่อสอด  
รับน้ำของแนวทางหลวงชุมพร จะต้องมีส่วนที่เป็น  
ปลายน้ำเพื่อให้้ำสามารถระบายได้ ถ้าไม่มีทางที่เป็น  
ปลายน้ำแนวทางหลวงชุมพรไม่สามารถฝั่งท่อลอดรับน้ำ  
ได้ครับ ถ้าย้อนกลับไปถ้าพื้นที่ดังกล่าวมีลำห้วยสาธารณะ  
ตามที่สำนักงานที่ดินจังหวัดชุมพรให้ข้อเท็จจริงว่า การอ่าน  
ภาพถ่ายฯ ต้องย้อนกลับไปเมื่อปี พ.ศ.๒๕๔๘ ได้มีการออก  
น.ส.๓ เมื่อปี พ.ศ.๒๕๐๗ และได้มีการออกโฉนดที่ดินเมื่อปี  
พ.ศ.๒๕๒๕ สำนักงานที่ดินจังหวัดชุมพรสามารถแก้ไข  
ปัญหาดังกล่าวได้ครับ ขอขอบคุณครับ

การเพิกถอนการออกโฉนดที่ดินตาม มาตรา ๖๑ ประมวล  
กฎหมายที่ดิน พ.ศ.๒๕๔๗ เมื่อมีการออกโฉนดที่ดิน  
ผิดพลาดหรือคลาดเคลื่อนสามารถทำได้ครับ แต่ทั้งนี้มี  
ขั้นตอนจะต้องมีการตั้ง คณะกรรมการโดยกรมที่ดิน ซึ่ง  
ก่อนที่จะมีการตั้งคณะกรรมการจะต้องมีการพิสูจน์ให้  
ปรากฏข้อเท็จจริงอย่างชัดเจนต้องใช้ระยะเวลาในการอ่าน  
แปลภาพถ่าย ซึ่งกระบวนการตรงนี้ต้องใช้ระยะเวลาครับ  
ต้องดำเนินการแก้ไขปัญหาในเบื้องต้นควบคู่กันไปครับ ซึ่ง  
การดำเนินการเพิกถอนโฉนดที่ดินจะต้องใช้ระยะเวลาครับ

/ นายสุนัย ...

นายอนุชิต ศรีสุวรรณ  
ผู้แทนเจ้าพนักงานที่ดินจังหวัดชุมพร

นายสุชัย ชั่งสัจจา  
กำนันตำบลตากแดด

ว่าที่ร้อยตรีประชุม โพธิ์ทักษิณ  
ผู้อำนวยการกองช่าง อบจ.ชุมพร

นายนพพร มีสติ  
ปลัดอำเภอเมืองชุมพร

นายนพพร มีสติ  
ปลัดอำเภอเมืองชุมพร

ว่าที่ร้อยตรีประชุม โพธิ์ทักษิณ  
ผู้อำนวยการกองช่าง อบจ.ชุมพร

-๗-

การแก้ไขปัญหาในช่วงเวลานี้ครับ ตามคำสั่งของนายอำเภอเมืองชุมพร ขอให้ อบต.ตากแดด ประสานกับหน่วยงานที่เกี่ยวข้องเพื่อนำเครื่องจักรดำเนินการสูบน้ำเพื่อการระบายน้ำ ซึ่งกรมชลประทานชุมพร และแขวงทางหลวงชุมพรเข้าให้การช่วยเหลือแต่การระบายน้ำทำได้ยาก มีแนวทางการแก้ไขปัญหาดังกล่าวจาก สมาชิกสภาองค์การบริหารส่วนจังหวัดชุมพร เขต ๙ เสนอให้มีการฝังท่อระบายน้ำใต้ถนนบางเป้ง - ช่อง ๙ อยู่ในเขตความรับผิดชอบของ อบจ. ชุมพร สามารถแก้ไขหาได้หรือไม่ครับ

กระผมยังไม่ได้ลงไปดูพื้นที่ที่จะฝังท่อระบายน้ำครับ ถ้าพื้นดังกล่าวสามารถระบายน้ำได้ อบจ.ชุมพร ยินดีครับทั้งนี้ต้องลงไปดูพื้นที่ก่อนครับ

ขอสอบถามทางอำเภอเมืองชุมพรครับ ในกรณีที่เกิดปัญหาน้ำท่วมยังมีกฎหมายฉบับอื่นที่สามารถบังคับใช้เพื่อเข้าไปสู่ที่ดินแปลงดังกล่าว ซึ่งต้องประกาศภัยพอบัติหรือไม่ ซึ่งต้องใช้เครื่องจักรในการดำเนินการแก้ไขปัญหา ในการดำเนินการดังกล่าวแค่เปิดฝายปูนที่ปิดไว้ก็จะช่วยระบายน้ำแต่เนื่องจากเจ้าของที่ดินไม่ให้เข้าไป ซึ่งกระผมเห็นว่า พ.ร.บ.ชุดดินถมดิน พ.ศ.๒๕๔๓ มาตรา ๒๖ กฎหมายให้อำนาจใครเป็นผู้ใช้อำนาจคือ นายกอบต.ตากแดด ขั้นตอนการดำเนินการกฎหมายต้องทำอะไรบ้าง ต้องร้องทุกข์กล่าวโทษหรือไม่ หากดำเนินการร้องทุกข์กล่าวแล้วสามารถดำเนินการอย่างอื่นก่อนได้หรือไม่ ไม่นั้นปัญหายังคงไม่ได้รับการแก้ไขครับ

กรณีที่น้ำท่วมอำเภอสามารถดำเนินการอะไรได้บ้าง ถ้าในช่วงเวลาปกติอำเภอไม่มีอำนาจสั่งการครับ แต่ถ้ามีน้ำท่วมมีเหตุสุดวิสัยนายอำเภอในฐานะผู้บัญชาการสามารถสั่งการได้ครับ ส่วนขององค์กรปกครองส่วนท้องถิ่นท่านนายกคือผู้บัญชาการเหตุการณ์ของท้องถิ่น ในส่วนของ พ.ร.บ.ชุดดินถมดิน พ.ศ.๒๕๔๓ ต้องขออนุญาตองค์กรปกครองส่วนท้องถิ่น แต่ทั้งนี้ ต้องเป็นการดำเนินการอย่างไรถึงจะต้องขออนุญาต ถ้าเป็นการชุดดินธรรมดาไม่ต้องมีการขออนุญาต หรือต้องทำเพื่อการพาณิชย์ถึงจะต้องขออนุญาต ในส่วนนี้้องค์กรปกครองส่วนท้องถิ่นกำกับดูแลอยู่ครับ ในการประชุมครั้งนี้ได้มีการเชิญเจ้าของที่ดินมาประชุมด้วยหรือเปล่าครับ ประเด็นคือ

๑. เจ้าของที่ดินจะได้ทราบข้อมูลดังกล่าว
  ๒. ได้มีการร้องเรียนไปยังศูนย์ดำรงธรรมหรือไม่
- เนื่องจากจากศูนย์ดำรงธรรมมีผู้ว่าราชการจังหวัดดูแลอยู่ / จะได้มีจังหวัด ...

นายนพพร มีสติ  
ปลัดอำเภอเมือง

นายเฉลิมพล สีจันทร์  
ผู้แทนเจ้าพนักงานที่ดินจังหวัดชุมพร

นางสาวชนากาตร์ ประสารวุฒิ  
ปลัดอำเภอเมืองชุมพร

จะได้มีจังหวัดเข้ามาเสริมตรงนี้ครับ

ในเรื่องร้องเรียนผ่านศูนย์ดำรงธรรมได้มีการดำเนินการมาแล้วทั้งหมด ผ่านอำเภอ ผ่านองค์การปกครองส่วนท้องถิ่น จึงเป็นที่มาของการประชุมเพื่อแก้ไขปัญหาในครั้งนี้นี้ครับ เพื่อเป็นการประชุมเพื่อแก้ไขปัญหาอย่างยั่งยืน ในการประชุมครั้งนี้เราจะแก้ไขปัญหากันอย่างไร เบื้องต้นถ้าเจ้าของที่ดินไม่ยินยอมอุทิศที่ดินที่มีร่องน้ำให้เป็นที่ดินสาธารณะต้องนำเรื่องเข้าที่ประชุมคณะอนุกรรมการพิสูจน์สิทธิในที่ดินของรัฐจังหวัด (กปร.) ต้องมีการขุดลอกลำห้วยให้ตลอดทั้งสาย ก็ต้องดูว่าการออกโฉนดทับที่ดินดังกล่าวเพราะอะไร ต้องดูข้อเท็จจริงว่านายอำเภอหรือสำนักงานที่ดินจังหวัดชุมพรเป็นผู้เซ็นการออกโฉนดที่ดิน

ตอนนั้นเป็นสำนักงานที่ดินจังหวัดชุมพร การออกโฉนดในสมัยนั้น ผู้รับรองแนวเขตการออกโฉนดที่ดินในสมัยนั้น กำนันตำบลตากแดดทำการรับรองแนวเขตมีการรับรองแนวเขตทุกด้าน

๑. การรับรองแนวเขตที่ดินนแหวงทางหลวงชุมพรเป็นผู้รับรอง

๒. กำนันตำบลตากแดดรับรองแนวเขตแทนนายอำเภอรับรองแนวเขตถูกต้องในการออกโฉนด

ขออนุญาตเพิ่มเติมภาพถ่ายจากการลงพื้นที่สำรวจข้อเท็จจริงร่วมกับองค์การบริหารส่วนตำบลตากแดด กำนันตำบลตากแดด และสำนักงานที่ดินจังหวัดชุมพร เพื่อให้ทางผู้อำนวยการกองช่าง อบจ.ชุมพร เพื่อทราบข้อมูลพื้นที่ที่มีที่ระบายน้ำจากการลงพื้นที่ปรากฏว่า ยังมีแผ่นปูนปิดปากท่อระบายน้ำแต่ไม่ได้มีการปิดทั้งหมด จากการสอบถามเจ้าของที่ดิน โดยเจ้าของที่ดินแจ้งว่า ได้มีการขยับแผ่นปูนออกเป็นบางส่วน เนื่องจากเมื่อมีน้ำท่วมปริมาณที่มากน้ำจะผ่านท่อระบายน้ำดังกล่าวน้ำจะเข้ามาท่วมสวนทุเรียนบริเวณด้านหลังบ้านของบุตรสาว ซึ่งเป็นสาเหตุที่ทำให้ต้องมีการปิดท่อระบายน้ำ เมื่อน้ำไหลลงมาบริเวณด้านหลังบ้านบุตรสาวของผู้ถูกร้องบริเวณดังกล่าวจะเป็นโค้งไปทางขวา โดยผู้ถูกร้องได้มีการร้องขอให้ทางอบต. ตากแดด ดำเนินการโครงการขุดลอกลำห้วยบริเวณดังกล่าวขยายตัวลำห้วยผากในพื้นที่ของเจ้าของที่ดิน (ผู้ถูกร้อง) ให้มีขนาดที่มีความกว้างขึ้นเพื่อเวลาที่น้ำผ่านท่อระบายน้ำจะไหลลงท่อปลอกเมนต์ ๓ ช่อง ตรงสายบางเป้ง

- ช่อง ๘ แล้วน้ำก็จะไหลไปตามลำห้วยบริเวณด้านหลัง

/ ในส่วนนี้ ...

ในส่วนนี้เจ้าของที่ดินได้แจ้งสิ่งที่ต้องการ ดังนี้

๑. อยากให้เจ้าพนักงานที่ดินจังหวัดชุมพร ดำเนินการ  
รังวัดลำห้วยสาธารณะห้วยผาก มีพื้นที่เท่าไร ขนาดเท่าไร

๒. อยากให้ อบต.ตากแดด ชุดลอกลำห้วยตั้งแต่บริเวณที่  
ตรวจสอบแนวเขตไว้ ถึงบล็อกซีเมนต์ที่ข้ามไปอีกฝั่ง

แต่เจ้าของที่ดินแจ้งว่า อบต.ตากแดด ได้ดำเนินการ  
โครงการชุดลอกลำห้วยแล้วแต่ร่องน้ำดังกล่าวยังมีขนาด  
ความกว้างที่แคบอยู่ทำให้น้ำไม่สามารถไหลไปยังฝั่งลำห้วย  
โซนด้านล่างได้ทำให้น้ำท่วมสวนของเจ้าของที่ดิน  
(ผู้ถูกร้อง) อำเภอเมืองชุมพรได้มีแนวทางในเบื้องต้น และ  
ขอความร่วมมือ อบต.ตากแดด ดังนี้

๑. ชุดลอกลำห้วยบริเวณบล็อกซีเมนต์ ๓ ช่อง เพิ่มเติม  
เนื่องจากบริเวณบล็อกซีเมนต์ ๓ ช่อง น้ำสามารถไหลได้แค่  
ช่องเดียว อีก ๒ ช่อง มีดินทับถมทำให้น้ำไม่สามารถไหลลง  
ลำห้วยโซนด้านล่างของลำห้วยได้ ทำให้น้ำเกิดการกัดเซาะ  
ที่ดินของเจ้าของที่ดินเป็นเหตุผู้เจ้าของที่ดิน (ผู้ถูกร้อง) ไม่  
สามารถเปิดแผ่นปูนเพื่อให้น้ำไหลได้สะดวก เป็นข้อเท็จจริง  
จากการลงพื้นที่ในเบื้องต้น จากการประสาน อบต.ตากแดด  
และได้มีหนังสือแจ้งจังหวัดชุมพร ศูนย์ดำรงธรรมได้  
รับทราบปัญหาในเรื่องแล้ว โดยทางรองผู้ว่าราชการจังหวัด  
ชุมพร ได้มีหนังสือแจ้งอำเภอเมืองชุมพร ตรวจสอบ  
ข้อเท็จจริงแก่ปัญหาดังกล่าว ส่วนกระบวนการเพิกถอน  
โฉนดที่ดินอาจต้องใช้ระยะเวลาที่นาน อำเภอเมืองชุมพรจึง  
ได้หารือกับกำนันตำบลตากแดด และประชาชนในพื้นที่  
กรณีข้อพิพาทเรื่องที่ดินยังไม่สามารถแก้ไขจะมีแนวทางใน  
การระบายน้ำอย่างไรได้บ้าง เนื่องจากช่วงเวลามีฝนตก  
ประชาชนที่อาศัยอยู่ฝั่ง ตชด.๔๑ จะได้รับความเดือดร้อน  
จากน้ำท่วมสวน บ้านเรือน และท่วมถนนเป็นปัญหาใหญ่  
เนื่องจากถนนเส้นดังกล่าวเชื่อมจากภาคใต้ และภาคอื่น  
ระหว่างที่ปัญหาเรื่องที่ดินยังไม่ยุติการระบายน้ำลอด  
ถนนหลวงหมายเลข ๔๑ สามารถตั้งเครื่องสูบน้ำเพื่อ  
ระบายน้ำไปตามลำห้วยให้ลอดถนนไปยังห้วยผากฝั่งโซน  
ด้านล่าง หรือใช้เครื่องสูบน้ำตั้งบริเวณปากท่อระบายน้ำ  
ถนนหลวงหมายเลข ๔๑ เรียบถนนสายบางเป้ง ช่อง - ๙  
ลงลำห้วยผากเป็นแนวทางในการแก้ไขปัญหาได้หรือไม่  
อบจ.ชุมพร มีความเห็นอย่างไรบ้างคะ

เนื่องจาก อบจ.ชุมพร ยังไม่ได้มีการลงพื้นที่เพื่อตรวจสอบ  
ข้อเท็จจริง แต่ถ้าสามารถแก้ไขปัญหาระเบือน้ำท่วมเพื่อ -

ว่าที่ร้อยตรีประชุม โพธิ์ทักษิณ  
ผู้อำนวยการกองช่าง อบจ.ชุมพร

บรรเทาความเดือดร้อนให้กับประชาชนได้ อบจ.ชุมพร ยินดี  
ครับ อีกอย่างบริเวณถนนดังกล่าวเป็นพื้นที่ของ อบจ.ชุมพร  
อบจ.ชุมพร สามารถดำเนินการได้ครับ ทางพื้นที่และทาง  
อำเภอเมืองชุมพร ได้มีการพูดคุยหรือหารือกับเจ้าของที่ดิน  
(ผู้ถูกร้อง) ว่าควรเสียสละเนื่องจากทำให้ประชาชนได้รับ  
ความเดือดร้อนหากแก้ไขปัญหาไม่ได้อาจจะต้องใช้  
กฎหมายเพื่อดำเนินการครับ

นายสุนัย ชังสัจจา  
กำนันตำบลตากแดด

ตามที่ อบจ.ชุมพร ได้กล่าวมานั้น อบต.ตากแดด และ -  
ประชาชนในพื้นที่ได้ดำเนินการทั้งหมดแล้วครับ ทั้งนี้ ใน  
การประชุมครั้งนี้หวังว่า จะได้รับการแก้ไขปัญหาดังกล่าว  
อย่างยั่งยืน โดยกระผมเห็นว่า สำนักงานที่ดินจังหวัดชุมพร  
สามารถแก้ไขปัญหาดีที่สุด กระผมอยากให้ทางสำนักงาน  
ที่ดินจังหวัดชุมพรเสนอวิธีการเพิกถอนโฉนดที่ดินมีขั้นตอน  
อย่าง โดยอย่างน้อยการประชุมในวันนี้ต้องมีมติในที่ประชุม  
ว่าจะต้องดำเนินการอย่างไร เพื่อให้การดำเนินการแก้ไข  
เป็นไปอย่างยั่งยืน ถ้าจะต้องใช้ระยะเวลาที่นานก็ไม่เป็นไร  
ครับ ส่วนการแก้ไขปัญหาเฉพาะหน้า ถ้าฝนไม่ตกซ้ำก็ไม่  
เกิดปัญหา แต่ถ้าเกิดมีฝนตกซ้ำในปีต่อไปก็จะเกิดเหตุการณ์  
เหมือนเดิมอีกครับ พอจะมีแนวทางไหนสามารถแก้ไข  
ปัญหาได้บ้าง โดย อบจ.ชุมพร ได้ให้ข้อเสนอแนะว่า เป็นไปได้  
หรือไม่ ที่จะมีการฝังท่อลอดถนนสายบางเป้ง ช่อง - ๙ ถ้า  
ทำได้ผมว่าเป็นการดีกว่าการนำเครื่องสูบน้ำมาตั้ง เพราะ  
การนำเครื่องสูบน้ำมาวางไม่มีทางน้ำที่สามารถระบายน้ำได้  
ครับ กรณีของแขวงทางหลวงชุมพร แขวงทางหลวงชุมพร  
สามารถเลื่อนท่อรับน้ำไปทาง ตชด.๔๑ และมีการฝัง  
ท่อรับน้ำลอดผ่านถนนทางหลวงหมายเลข ๔๑ มีแนวทาง  
เป็นไปได้หรือไม่ครับ

นายกริธา เดชพิณ  
แขวงทางหลวงชุมพร

ครับตำแหน่งการฝังท่อระบายน้ำสามารถทำได้ทุกกรณีครับ  
สามารถทำได้ไม่ให้เกิดผลกระทบต่อจราจร แต่ปัญหาคือ ด้าน  
ปลายน้ำที่จะทำการระบายน้ำไม่มีทางระบายน้ำลงสู่ลำห้วย  
กรณีท่อลอดรับน้ำขนาดเล็กแขวงทางหลวงชุมพรสามารถ  
ดำเนินการแก้ไขได้ครับ แต่ทั้งนี้ปัญหาปลายน้ำไม่ทาง  
ระบายน้ำจึงไม่สามารถดำเนินการได้ในขณะนี้ ถ้าปลายน้ำ  
สามารถระบายได้แขวงทางหลวงชุมพรยินดีครับ อีกทั้ง  
แขวงทางหลวงชุมพรยังมีงบประมาณฉุกเฉินภายใน ๑ ปี  
สามารถทำได้ครับ มีประเด็นสอบถามสำนักงานที่ดิน  
จังหวัดชุมพร กรณีการเพิกถอนโฉนดทำไมต้องใช้  
ระยะเวลาถึง ๕ ปี ครับ นานไปครับ สำนักงานที่ดินจังหวัด

/ ชุมพรสามารถ ...

บรรเทาความเดือดร้อนในปีถัดไปนั้น กระผมได้เชิญ อบจ. ชุมพร เข้าร่วมประชุมในครั้งนี ตามที่ได้มีการเสนอมีความเป็นไปได้หรือไม่ครับ จะมีการดำเนินโครงการฝังท่อลอดใต้ถนนโดยไม่ให้มีผลกระทบกับประชาชน อบจ.ชุมพร สามารถดำเนินการได้หรือไม่ ถ้าหาก อบจ.ชุมพร สามารถดำเนินการได้หน่วยงานที่จะไปดำเนินการสนับสนุนงบประมาณกระผมมองว่าเป็น อบจ.ชุมพร และสมาชิกสภาผู้แทนราษฎร กระผมอยากสอบถามว่า อบจ.ชุมพร สามารถดำเนินการได้หรือไม่ครับ

ว่าที่ร้อยตรีประชุม โพธิ์ทักษิณ  
ผู้อำนวยการกองช่าง อบจ.ชุมพร

ครับ หลังเสร็จการประชุมในวันนี้ ขอเชิญทุกท่านที่มีส่วนเกี่ยวข้องกับลงพื้นที่ที่จะดำเนินการฝังท่อระบายน้ำเพื่อแก้ไขปัญหาหน้าท่วมครับ

นายนพพร มีสติ  
ปลัดอำเภอเมืองชุมพร

ครับ จากการที่ได้มีการหาประเด็นในการแก้ไขปัญหาน้ำท่วมมี ๒ แนวทาง ดังนี้

๑. การแก้ไขปัญหาแบบยั่งยืน มอบหมายสำนักงานที่ดินจังหวัดชุมพร เป็นผู้ดำเนินการ

๒. การแก้ไขปัญหาเฉพาะหน้า มอบหมายให้หน่วยงานในพื้นที่เป็นผู้แก้ไขดำเนินการให้ความช่วยเหลือประชาชนกรณีเกิดภัยพิบัติโดยการแก้ไขปัญหาคือเป็นกรณีไปครับ

นายอนุชิต ศรีสุวรรณ  
ผู้แทนเจ้าพนักงานที่ดินจังหวัดชุมพร

ในกระบวนการของสำนักงานที่ดิน เอกสารหลักฐานเรามีเพียงพอที่จะนำเรื่องเข้าที่ประชุมคณะอนุกรรมการพิสูจน์สิทธิ์ในที่ดินของรัฐจังหวัด (กบร.) หรือยังครับ จะต้องใช้เอกสารอะไรเพิ่มเติมอีกหรือไม่ครับ

มติในการประชุมในวันนี้มอบหมายให้สำนักงานที่ดินจังหวัดชุมพรนำเรื่องนี้เข้าที่ประชุมคณะอนุกรรมการพิสูจน์สิทธิ์ในที่ดินของรัฐจังหวัด (กบร.) ครับ ส่วนเอกสาร เช่น ตัวระวาง ภาพถ่าย ผัง ฯ ทางสำนักงานที่ดินจะเป็นผู้ดำเนินการเองครับ ในส่วนข้อเท็จจริงจากบุคคลในพื้นที่ ประวัติความเป็นมาของที่ดิน ในขั้นตอนนี้ต้องรอให้มีการอ่านแปลภาพถ่ายก่อนว่าเหมืองอยู่บริเวณไหนครับ มีท่านใดจะขอเสนอแนะเพิ่มเติมหรือไม่ครับ

นายนพพร มีสติ  
ปลัดอำเภอเมืองชุมพร  
นางอำนาจพร นุชธานี  
สมาชิก อบต.ตากแดด หมู่ที่ ๙ ฯ

สวัสดิ์ค่ะ ตามที่ข้าพเจ้าได้ยื่นข้อร้องเรียนไป และทุกท่านทุกหน่วยงานได้มองความสำคัญทำให้ปัญหาดังกล่าวได้รับการแก้ไข ขอขอบคุณมากค่ะ

ร.ต.อ.อำนาจ เจริญสม  
ประชาชน หมู่ที่ ๙ ฯ


กระผมเป็นบุคคลที่ได้รับผลกระทบจากน้ำท่วมขังและเอ่อล้นครับ จริงๆ แล้ว พื้นที่ตรงนี้คนที่อยู่ปลายน้ำเมื่อมีการระบายน้ำจากถนนทางหลวงหมายเลข ๔๑ มาแล้ว ผู้ถูก -


/ ร้องได้มีการ ...

ร้องได้มีการปิดกั้นทางระบายน้ำเพื่อไม่ให้เข้าสวนทุเรียน  
ของบุตรสาวของผู้ถูกร้อง ผู้ได้รับความเดือดร้อนหลายคน  
เริ่มเรียกร้องให้มีการขุดลอกลำห้วยผากตลอดทั้งสาย โดย  
ลำห้วยผากจะเริ่มจากวิทยาลัยพะชมพูร ห้วยจะขาดตอน  
แค่ช่วงกลาง ผมอยากเรียกร้องทางสำนักงานที่ดินจังหวัด  
ชมพูรเป็นจุดเริ่มต้นที่จะนำห้วยสาธารณะที่สูญหายคืนมา  
ผมขอมติในที่ประชุมในวันนี้รายชื่อของผู้ที่ได้รับผลกระทบ  
จากปัญหาน้ำท่วมดังกล่าวเพื่อเป็นจุดเริ่มต้นให้สำนักงาน  
ที่ดินจังหวัดชมพูรเพื่อดำเนินการต่อไป ขอขอบคุณ  
มีใครจะเสนออะไรเพิ่มเติมอีกหรือไม่ครับ ถ้าไม่มีขอเชิญทุก  
ท่านลงพื้นที่ครับ  
ถ้าไม่มี ปิดการประชุม ขอขอบคุณทุกท่านครับ

นายนพพร มีสติ  
ปลัดอำเภอเมืองชมพูร  
นายจ้านงค์ อ้นทอง  
นายกอบต.ตากแดด  
ปิดการประชุมเวลา

๑๑.๑๐ น.

  
.....ผู้จัดรายงานการประชุม  
(นายอรรถสัมพันธ์ จันทรคงช่วย)  
ผู้ช่วยเลขานุการ ฯ

  
.....ผู้ตรวจรายงานการประชุม  
(นายจ้านงค์ อ้นทอง)  
ประธาน

รายชื่อผู้เข้าร่วมการประชุม เรื่อง แก้ไขปัญหาสถานการณ์น้ำท่วม (ห้วยผาก)

หมู่ที่ ๙ ตำบลตากแดด อำเภอเมืองชุมพร จังหวัดชุมพร








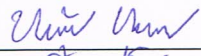





ในวันที่ ๓ ธันวาคม ๒๕๖๗ เวลา ๑๐.๐๐ น. ณ ห้องประชุมองค์การบริหารส่วนตำบลตากแดด

ลำดับ	ชื่อ - นามสกุล	หน่วยงาน	ลายเซ็น
๑	นาย อภิเดชพร ทรัพย์	ผู้ช่วยฯ อบจ.ชุมพร	
๒	นาย อนุชิต ใจเย็น		
๓	นายพร พงษ์พันธ์		นายพร
๔	นาย อภิวัฒน์ วัฒนศิริ		
๕	นาย อธิชา อดิษฐ์	นางพจนฉวี อดิษฐ์	น.อ. อธิชา
๖	นาย อภิชาติ วัฒนพนา	อบต.ตากแดด	อ. อภิชาติ
๗	นาย อภิวัฒน์ อดิษฐ์		
๘	นาง ปวีณา พ่วงแม่กลอง		ปวีณา
๙	นางสาว กิ่งรัตน์ พ่วงแม่กลอง		กิ่งรัตน์
๑๐	น.ส. นีลาพร เกตุผา		
๑๑	น.ส. นาสินี วัฒนศิริ		น.ส. นาสินี
๑๒	นางสาว เกตุรา	ชาวไทย	น.ส. เกตุรา
๑๓	นาย อธิชา อดิษฐ์	ช่างไม้	อธิชา
๑๔	น.ส. นงนิตย์ อดิษฐ์	ช่างไม้	น.ส. นงนิตย์
๑๕	นาย นิพนธ์ ก่อวัฒนศิริ	ช่างไม้	นิพนธ์
๑๖	นาย พพนม นาย อดิษฐ์	ช่างไม้	
๑๗	นาย อภิวัฒน์ อดิษฐ์	ช่างไม้	อธิชา
๑๘	นาย สัมภาษณ์ อดิษฐ์	ท	สัมภาษณ์
๑๙	น.ส. สันติมา อดิษฐ์	ท	สันติมา
๒๐	นางสาว พพนม อดิษฐ์	ช่างไม้	พพนม
๒๑	นาย อธิชา อดิษฐ์	ช่างไม้	อธิชา
๒๒	นาย อธิชา อดิษฐ์	ช่างไม้	อธิชา
๒๓	นาย อธิชา อดิษฐ์	ช่างไม้	อธิชา
๒๔	นาย อธิชา อดิษฐ์	ช่างไม้	อธิชา
๒๕	นาย อธิชา อดิษฐ์	ช่างไม้	อธิชา
๒๖	นาย อธิชา อดิษฐ์	ช่างไม้	อธิชา
๒๗	นาย อธิชา อดิษฐ์	ช่างไม้	อธิชา
๒๘	นาย อธิชา อดิษฐ์	ช่างไม้	อธิชา
๒๙	นาย อธิชา อดิษฐ์	ช่างไม้	อธิชา
๓๐			

รายชื่อผู้เข้าร่วมการประชุม เรื่อง แก้ไขปัญหาสถานการณ์น้ำท่วม (ห้วยผาก)

หมู่ที่ ๙ ตำบลตากแดด อำเภอเมืองชุมพร จังหวัดชุมพร

ในวันที่ ๓ ธันวาคม ๒๕๖๗ เวลา ๑๐.๐๐ น. ณ ห้องประชุมองค์การบริหารส่วนตำบลตากแดด

ลำดับ	ชื่อ - นามสกุล	หน่วยงาน	ลายเซ็น
๑	นายไพพล พลสุข	sov ปลัด อบต. ตากแดด	
๒	นายสมศักดิ์ นิลนง	ท.๐๖/๑๐๓ ต.ตากแดด	
๓	นายวิวัฒน์ วิจิตร	พ.๐๑ ต.ตากแดด	
๔	นายสมพร นิลนง	อ.๑๐๑/๑๐๑	
๕	นาย. นนทนต์ วิชาญ	ปลัดอำเภอเมืองชุมพร	
๖	นายอภิรักษ์ พลนง	เขตรักษาพันธุ์สัตว์ป่าห้วยผาก	
๗	นาย. วิวัฒน์ วิจิตร	ท.๑๖๖๖ ๑	
๘	นาย. ประจักษ์ นนทนต์	อ.๑๐๑/๑๐๑	
๙	นาย. อานาโต วิชาญ	อ.๑๐๑/๑๐๑	
๑๐	นาย. วิวัฒน์ วิจิตร	อ.๑๐๑/๑๐๑	
๑๑	นาย. ประจักษ์ นนทนต์	ผู้ช่วยเจ้าพนักงาน (อ.๑๐๑) ของ.๑๐๑	
๑๒	นาย. วิวัฒน์ วิจิตร	อ.๑๐๑/๑๐๑	
๑๓	นาย. อานาโต วิชาญ	นิติกร. อบต. ตากแดด	
๑๔			
๑๕			
๑๖			
๑๗			
๑๘			
๑๙			
๒๐			
๒๑			
๒๒			
๒๓			
๒๔			
๒๕			
๒๖			
๒๗			
๒๘			
๒๙			
๓๐			